

INFORME DIARIO DE MONITOREO DE MEDIOS*

*Vigilancia basada en eventos de interés epidemiológico mediante el monitoreo de medios abiertos de comunicación locales y nacionales.

Reporte de eventos:

Tema	Medio	Fecha	Resumen	Liga	Prioridad
Covid-19	El sol de Cuernavaca	15 junio 2020	La estrategia sanitaria de distanciamiento social para frenar la frecuencia de contagios de Covid-19 en Morelos reventó este lunes cuando el ayuntamiento de Cuautla permitió la reapertura de casi el total de los comercios en el municipio y retiró el acordonamiento de los espacios públicos, aún cuando el semáforo epidemiológico federal para Morelos, reconocido por las autoridades estatales como referente para la reactivación económica, se mantiene en rojo.	https://www.elsoldecuernavaca.com.mx/local/revienta-el-confinamiento-en-morelos-5368758.html	Bajo
Covid-19	El sol de Cuernavaca	16 junio 2020	En la última semana en México además de estar en la "máxima" intensidad de contagio por Covid-19 la Secretaría de Salud identificó que en 25 entidades crecieron los casos de dengue, en cinco más las enfermedades diarreicas y en la Ciudad de México y los municipios de la Zona Metropolitana los casos de sarampión.	https://www.elsoldecuernavaca.com.mx/mexico/sociedad/en-plena-pandemia-coronavirus-covid-19-aumentan-casos-de-dengue-y-sarampion-contagios-prevencion-vacunas-5370320.html	Medio
Covid-19	El sol de Cuernavaca	15 junio 2020	La presidenta de la Junta Política y de Gobierno del Congreso del Estado, Alejandra Flores Espinoza, negó que exista un brote de Covid-19 entre el personal del Poder Legislativo, desmintiendo así la publicación de un supuesto medio de comunicación que circuló esta mañana en redes sociales.	https://www.elsoldecuernavaca.com.mx/local/video-niegan-brote-de-covid-19-en-el-congreso-local-5367868.html	Bajo
Covid-19	El sol de Cuernavaca	15 junio 2020	A tres días de la visita el presidente de la república, Andrés Manuel López Obrador a la entidad, los integrantes del Comité de Seguridad en Salud Covid-19 revelaron que no saben el itinerario, tampoco donde estará o a que viene a Morelos "nos enteramos por los medios".	https://www.elsoldecuernavaca.com.mx/local/continua-morelos-en-el-color-rojo-del-semaforo-coronavirus-pandemia-covid-19-situacion-actual-5369574.html	Bajo
Covid-19	La Unión	16 junio 2020	Se acordó con locatarios realizar recorridos de supervisión en el centro comercial a través de la Subsecretaría de Protección Civil de Cuernavaca.	https://www.launion.com.mx/morelos/sociedad/noticias/162188-estudian-reapertura-escalonada-en-el-alm.html	Bajo
Covid-19	La Unión	16 junio 2020	El paciente era un exalcalde de ese lugar, el cual perdió la vida; era el único municipio del estado sin casos de dicha enfermedad.	https://www.launion.com.mx/morelos/cuautla/noticias/162212-reportan-el-primero-caso-confirmado-de-covid-19-en-zacualpan.html	Bajo



SERVICIOS
DE SALUD



<http://ssm.gob.mx>



Servicios de Salud Morelos



@MorelosSalud

Tema	Medio	Fecha	Resumen	Liga	Prioridad
Riesgo de inundación	La Unión	16 junio 2020	La estrategia sanitaria de distanciamiento social para frenar la frecuencia de contagios de Covid-19 en Morelos reventó este lunes cuando el ayuntamiento de Cuautla permitió la reapertura de casi el total de los comercios en el municipio y retiró el acordonamiento de los espacios públicos, aún cuando el semáforo epidemiológico federal para Morelos, reconocido por las autoridades estatales como referente para la reactivación económica, se mantiene en rojo.	https://www.launion.com.mx/morelos/cuautla/noticias/162210-monitorean-puntos-de-alto-riesgo-de-inundacion-en-ayala.html	Bajo
Riesgo red eléctrica	La Unión	16 junio 2020	Alrededor de mil habitantes de la Unidad Habitacional "10 de Abril" se encuentran en una zona de alto riesgo debido al estado de las instalaciones eléctricas subterráneas, que durante más de 30 años no han recibido ningún tipo de mantenimiento.	https://www.launion.com.mx/morelos/cuautla/noticias/162208-en-riesgo-vecinos-de-la-unidad-10-de-abril-por-mal-estado-de-la-red-electrica.html	Bajo
Dengue	La Unión	16 junio 2020	Implementan campaña de descacharrización para prevenir brotes de enfermedades transmitidas por un mosquito.	https://www.launion.com.mx/morelos/cuautla/noticias/162138-combaten-dengue-en-panteones-de-cuautla.html	Bajo
Covid-19	La Unión	16 junio 2020	Este lunes reabrieron la mayor parte de los locales de los cuatro mercados de este municipio, así como algunas tiendas del primer cuadro de la ciudad.	https://www.launion.com.mx/morelos/zona-sur/noticias/162205-reabren-mercados-de-jojutla-y-negocios-del-centro.html	Bajo
Covid-19	Zona Centro	15 junio 2020	La Subsecretaría de Protección Civil de Cuernavaca señaló que las ventas a través de redes sociales, se han convertido en un conflicto, pues ha representado la aglomeración de personas en algunas calles y zonas del centro de la ciudad.	https://www.zonacentronoticias.com/2020/06/pc-cuernavaca-senala-que-ventas-por-redes-sociales-han-generado-aglomeracion-de-personas-en-el-centro-de-la-ciudad/	Bajo
Covid-19	La Jornada de Morelos	16 junio 2020	El Consejo Estatal de Seguridad en Salud, indicó que se han investigado más de 600 defunciones en el estado, de las cuales 365 son con prueba de laboratorio positiva para COVID-19.	http://www.lajornadamorelos.com.mx/sociedad-y-justicia/2020/06/16/21501/en-morelos-van-600-muertes-sospechosas-por-coronavirus	Bajo



SERVICIOS
DE SALUD



<http://ssm.gob.mx>



Servicios de Salud Morelos



@MorelosSalud

INFORME DE RIESGOS METEOROLÓGICOS

Fuente: Servicio Meteorológico Nacional de México, CONAGUA.

LLUVIAS INTENSAS EN VERACRUZ Y CHIAPAS, ASÍ COMO MUY FUERTES EN TAMAULIPAS, GUERRERO, OAXACA Y TABASCO, ACOMPAÑADAS DE DESCARGAS ELÉCTRICAS Y POSIBLE CAÍDA DE GRANIZO

Para hoy un **canal de baja presión** originará lluvias e intervalos de chubascos acompañados de descargas eléctricas, ráfagas de viento y posibles granizadas a lo largo de la Sierra Madre Occidental y centro del país. La **onda tropical No. 4** ocasionará lluvias fuertes a muy fuertes acompañadas de descargas eléctricas y rachas de viento sobre el sur de la República Mexicana. La **onda tropical No. 5** se desplazará sobre el sureste de la República e interaccionará con un **canal de baja presión** ubicado en el sur del Golfo de México, generando lluvias fuertes a intensas, descargas eléctricas, rachas de viento y posibles granizadas sobre entidades del oriente y sureste del territorio nacional. También se pronostican temperaturas máximas superiores a 40°C en 9 entidades del país.

Las lluvias podrían acompañarse de descargas eléctricas, posible caída de granizo y fuertes rachas de viento durante las tormentas.

Pronóstico de Precipitación:

Intervalos de chubascos (5.1 a 25 litros por metro cuadrado) acompañados de descargas eléctricas, granizadas y rachas fuertes de viento durante las tormentas: Chihuahua, Durango, Nayarit, Estado de México y **Morelos**.

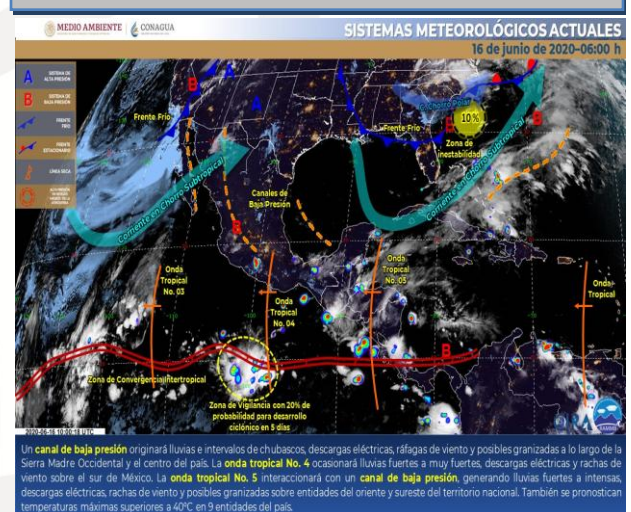
Pronóstico de Temperaturas Máximas:

Temperaturas máximas de 35°C a 40°C: Chihuahua, Durango (occidente), Coahuila, Nuevo León, Tamaulipas, San Luis Potosí (oriente), Colima, **Morelos (sur)**, Veracruz (norte y centro), Oaxaca (costa), Campeche y Yucatán.

Pronóstico en región Mesa Central:

Cielo despejado por la mañana e incremento de nublados hacia la tarde y lluvias puntuales fuertes en Puebla, intervalos de chubascos en **Morelos**, así como lluvias aisladas en Hidalgo, Querétaro y Tlaxcala, todas con descargas eléctricas y posible caída de granizo. Ambiente caluroso y viento de dirección variable de 15 a 30 km/h.

IMAGEN DE SATELITE



SERVICIOS
DE SALUD



<http://ssm.gob.mx>



Servicios de Salud Morelos



@MorelosSalud

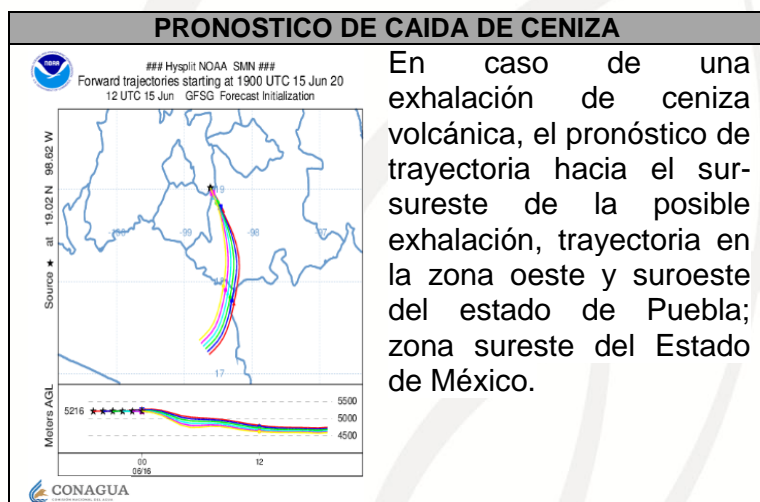
INFORME DE MONITOREO VOLCÁNICO Y SISMOLÓGICO

Fuente: Servicio Sismológico Nacional, UNAM. / Centro nacional de Prevención de Desastres (CENAPRED)

En las últimas 24 horas, mediante el sistema de monitoreo del volcán Popocatepetl se identificaron **302 exhalaciones** acompañadas de vapor de agua, gases volcánicos y en ocasiones ligeras cantidades de ceniza. Adicionalmente se contabilizaron **146 minutos de tremor.**

NIVEL DE ALERTA	SEMAFORO	AMARILLO-FASE 2
	Incremento de actividad: <ul style="list-style-type: none"> • Pluma de vapor de agua y gas • Ligera caída de ceniza en áreas cercanas • Caída de fragmentos incandescentes • Crecimiento y destrucción de domos de lava • Posibilidad de flujos piroclásticos por explosiones • Flujos de lodo o escombros de corto alcance 	

RECOMENDACIONES PARA LA FASE AMARILLO FASE 2
<ol style="list-style-type: none"> 1. Continuar con el radio de seguridad de 12 km, por lo que la permanencia en esa área no está permitida. 2. Controlar el tránsito entre Santiago Xalitlintla y San Pedro Nexapa, vía Paso de Cortés. 3. A las autoridades de Protección Civil, mantener sus procedimientos preventivos, de acuerdo con sus planes operativos. 4. A la población se le recomienda elevar la atención a los avisos de las autoridades de su localidad y se exhorta a no acercarse al volcán, y mucho menos al cráter. 5. Mantenerse fuera de cañadas ante posibles flujos de lodo, principalmente en temporada de lluvias.



ÚLTIMO SISMO	SISMOS RECIENTES
ÚLTIMO SISMO TIEMPO DEL CENTRO DE MÉXICO FECHA: 2020-06-16 HORA: 04:54:40 MAGNITUD: 3.3 EPICENTRO LATITUD: 19.38° LONGITUD: -104.12° LOCALIZACIÓN: 39 KM AL NOROESTE DE COQUIMATLAN, COLIMA PROFUNDIDAD: 14 KM	





MORELOS
2018 - 2024



Fecha: 16 de junio del 2020
Semana Epidemiológica: 25
Área: Coordinación de Vigilancia Epidemiológica, **UIES.**

INFORME DE TEMPERATURAS Y CALIDAD DEL AIRE

Fuente: Comisión Estatal de Agua (CEAGUA)

ICA	CALIDAD DEL AIRE	PROTEJA SU SALUD
0-50	Buena	No se anticipan impactos a la salud cuando la calidad del aire se encuentra en este intervalo.
51-100	Moderada	Las personas extraordinariamente sensitivas deben considerar limitación de los esfuerzos físicos excesivos y prolongados al aire.
101-150	Dañina a la salud de los grupos sensitivos	Los niños adultos activos, y personas con enfermedades respiratorias tales como el asma, deben evitar los esfuerzos físicos excesivos y prolongados al aire.
151-200	Dañina a la salud	Los niños adultos activos, y personas con enfermedades respiratorias tales como el asma, deben evitar los esfuerzos físicos excesivos y prolongados al aire libre; las demás personas, especialmente los niños, deben limitar los esfuerzos excesivos y prolongados al aire libre.
201-300	Muy dañina a la salud	Los niños adultos activos, y personas con enfermedades respiratorias tales como el asma, deben evitar todos los esfuerzos excesivos al aire libre; las demás personas, especialmente los niños, deben limitar los esfuerzos físicos excesivos al aire libre.
300+	Arriesgado	

CALIDAD DEL AIRE CUERNAVACA, MORELOS.

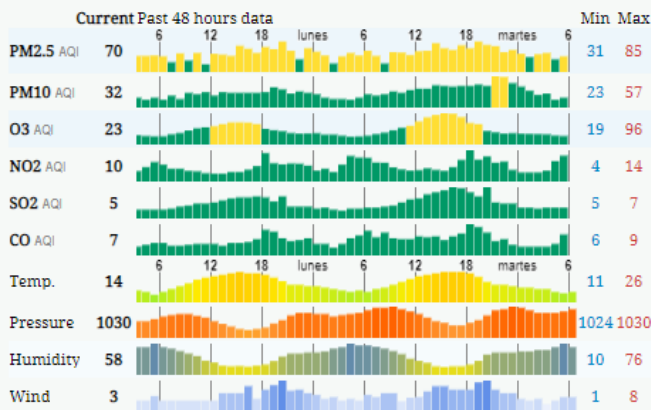
Estación de Monitoreo Cuernavaca Centro, Morelos

50

Moderado

Actualizado el martes 6:00
Temp.: 12°C

Current Past 48 hours data



PRONOSTICO DEL TIEMPO EN MORELOS

Municipio	Max	Mín	Municipio	Max	Mín
Amacuzac	38°	21°	Puente de Ixtla	38°	21°
Axochiapan	35°	20°	Temixco	37°	19°
Ayala	35°	20°	Tepalcingo	34°	20°
Cuautla	33°	17°	Tepoztlán	31°	16°
Cuernavaca	32°	17°	Tlaltizapan	32°	20°
Huitzilac	21°	8°	Tlaquiltenango	40°	21°
Jiutepec	34°	18°	Zacatepec	36°	22°
Jojutla	37°	22°	Zacualpan	31°	14°

TEMPERATURAS MAXIMAS Y MINIMAS

Mínimas

Huitzilac	8°
Tetela del Volcán	13°
Tlalnepantla	14°
Ocuituco	15°

Máximas

Tlaquiltenango	40°
Puente de Ixtla	38°
Jojutla	37°
Zacatepec	36°



SERVICIOS
DE SALUD



<http://ssm.gob.mx>



Servicios de Salud Morelos



@MorelosSalud

Calle Gustavo Gómez Azcárate No. 205, Col. Lomas de la Selva
C.P. 62270, Cuernavaca, Morelos. Tel.: 318 84 50.

MONITOREO BASADO EN EVENTOS Y ESPII

Fuente: Comisión Estatal de Agua (CEAGUA)

JURISDICCION SANITARIA I:

- SIN EVENTOS EXTRAORDINARIOS.

JURISDICCION SANITARIA II:

- SIN EVENTOS EXTRAORDINARIOS.

JURISDICCION SANITARIA III:

- SIN EVENTOS EXTRAORDINARIOS.



SERVICIOS
DE SALUD



<http://ssm.gob.mx>



Servicios de Salud Morelos



@MorelosSalud